












-  Línea TAV soterrada existent
-  Línea Convencional entre murs pantalla soterrada en projecte
-  Sistema ferroviari (línea TAV soterrada)
-  Sistema ferroviari B/A
-  Sistema ferroviari (Estudi informatiu Projecte Línea convencional soterrada)

- LIMITACIÓ A LA PROPIETAT L 38/2015 DEL SECTOR FERROVIARI
-  Aresta exterior explanació i plataforma ferroviaria coincidint amb la tanca existent
 -  Límit zona de domini públic 5 m. des d'aresta exterior explanació
 -  Límit zona de protecció 8 m. des d'aresta exterior explanació
 -  Límit zona d'edificació 20 m. des d'aresta exterior plataforma
 -  Límit Zona de Domini Públic coincidint amb la cara exterior del mur en projecte
 -  Límit Zona de Protecció a 8 m. de la cara exterior del mur en projecte

 Àmbit modificació



MODIFICACIÓ PUNTUAL DEL PGOU NÚM. 71 PA 53 SANTA COLOMA-FECSA

o-2a

SERVITUDS FERROVIARIES
GIRONA, FEBRER 2020

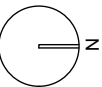
E.1/1.000



Serveis Tècnics Municipals

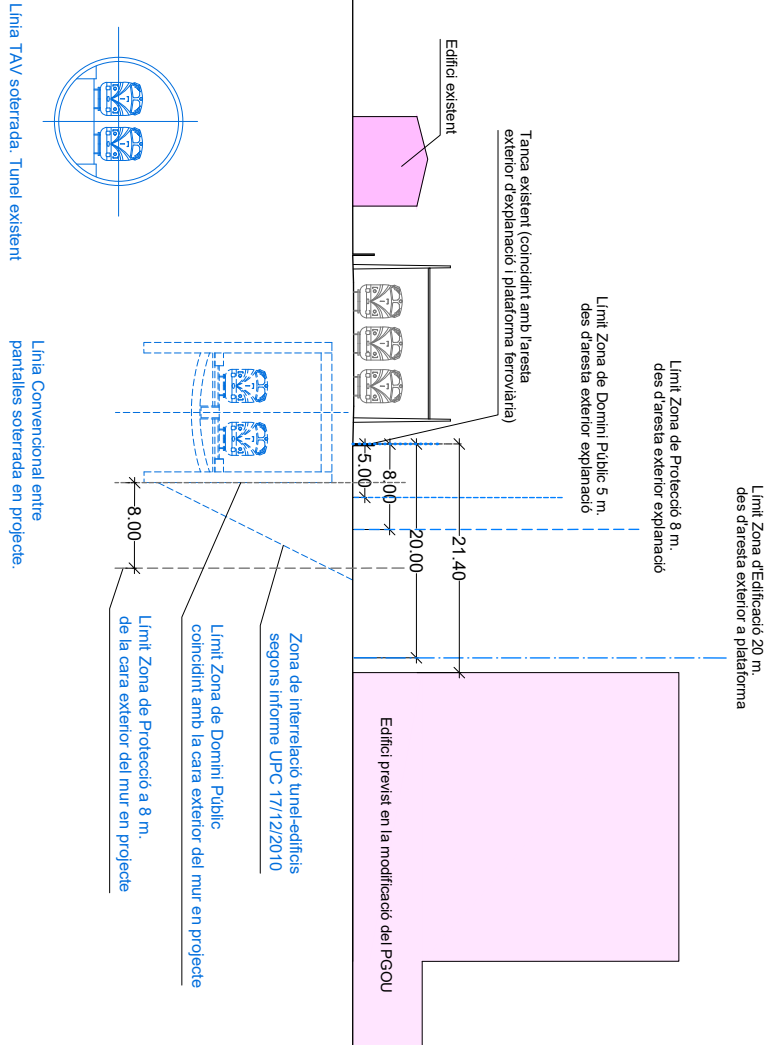
Ajuntament de Girona - Altres

Procediment d'acord amb la Normativa sobre la gestió dels documents electrònics d'arxiu de l'Ajuntament de Girona, aprovada per Junta de Govern Local el 19 d'abril de 2007. Pàgina.: 2/9.
 Codi de verificació CSV: Z470G-XIDVB-IZC3S
 Verificació: http://www.girona.cat/verificacio_signatura
 DOC ID: 12519260











-  Línea TAV soterrada existent
-  Projecte Línea Convencional entre pantalles soterrada



LIMITACIÓ A LA PROPIETAT L 38/2015 DEL SECTOR FERROVIARI

-  Aresta exterior explanació i plataforma ferroviària coincidint amb la tanca existent
-  Límit zona de domini públic 5 m. des d'aresta exterior explanació
-  Límit zona de protecció 8 m. des d'aresta exterior explanació
-  Límit zona d'edificació 20 m. des d'aresta exterior plataforma
-  Límit Zona de Domini Públic coincidint amb la cara exterior del mur en projecte
-  Límit Zona de Protecció a 8 m. de la cara exterior del mur en projecte



MODIFICACIÓ PUNTUAL DEL PGOU NÚM. 71 PA 53 SANTA COLOMA-FECSA

o-2b

SERVITUDS FERROVIÀRIES - SECCIÓ
GIRONA, FEBRER 2020

AJUNTAMENT DE GIRONA - Altres

DOC_ID: 12519260

Codi de verificació CSV: Z470G-XIDVB-IZC3Q

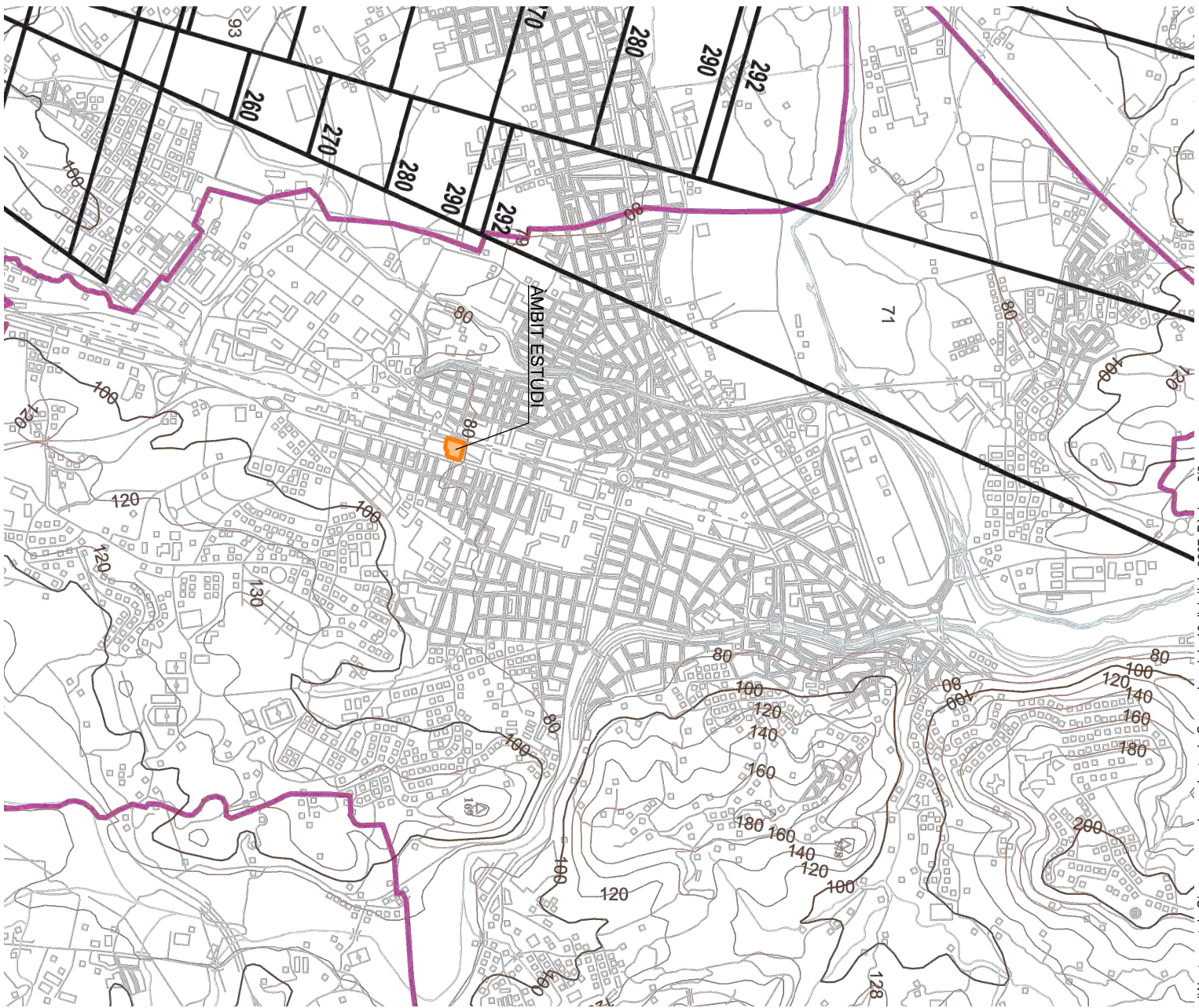
Verificació: <http://www.girona.cat/verificacio>. signatura

Procediment d'acord amb la Normativa sobre la gestió dels documents electrònics d'arxiu de l'Ajuntament de Girona, aprovada per Junta de Govern Local de 19 d'abril de 2007. Pàgina.: 3/9.

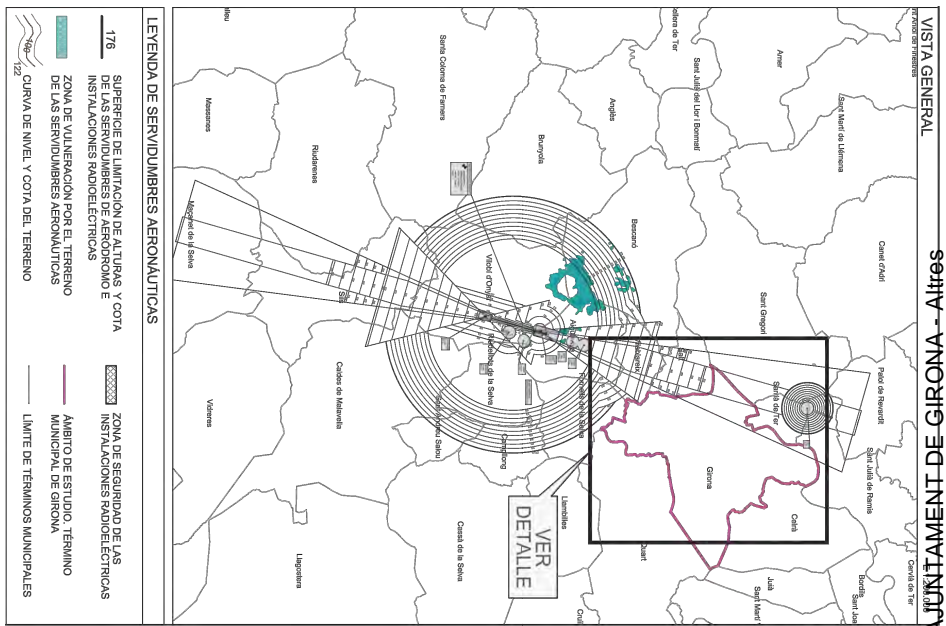


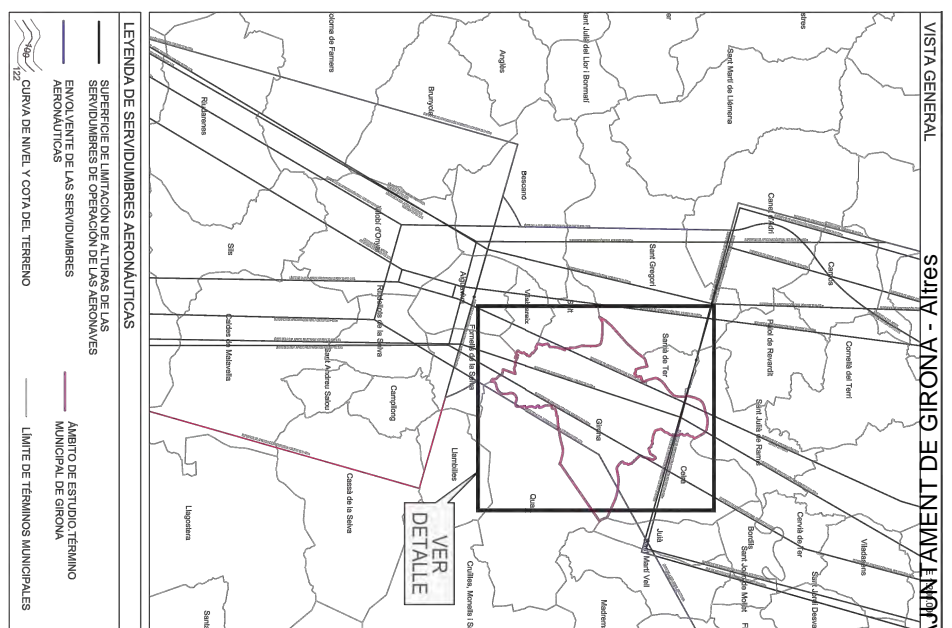
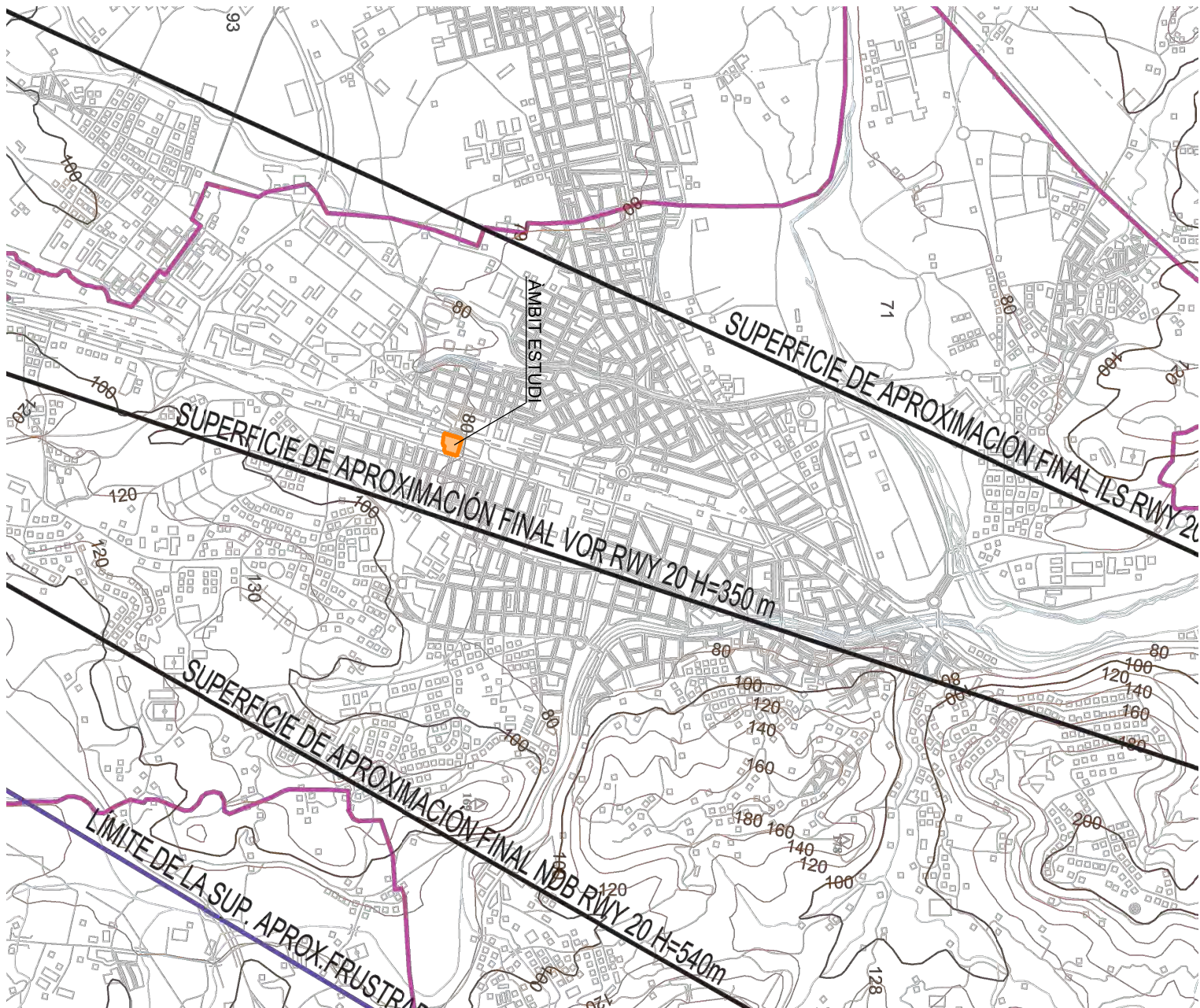
E.1/500

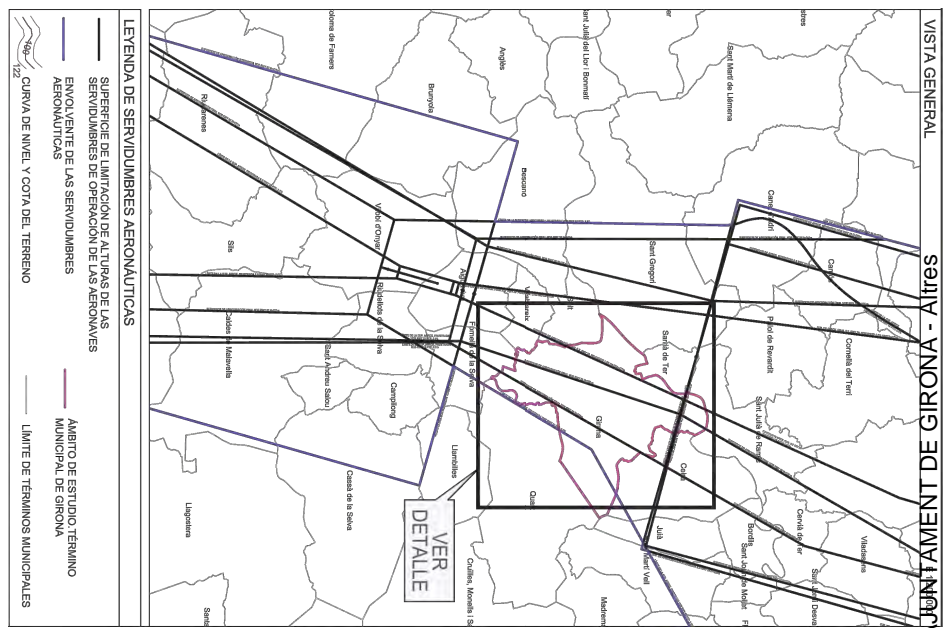
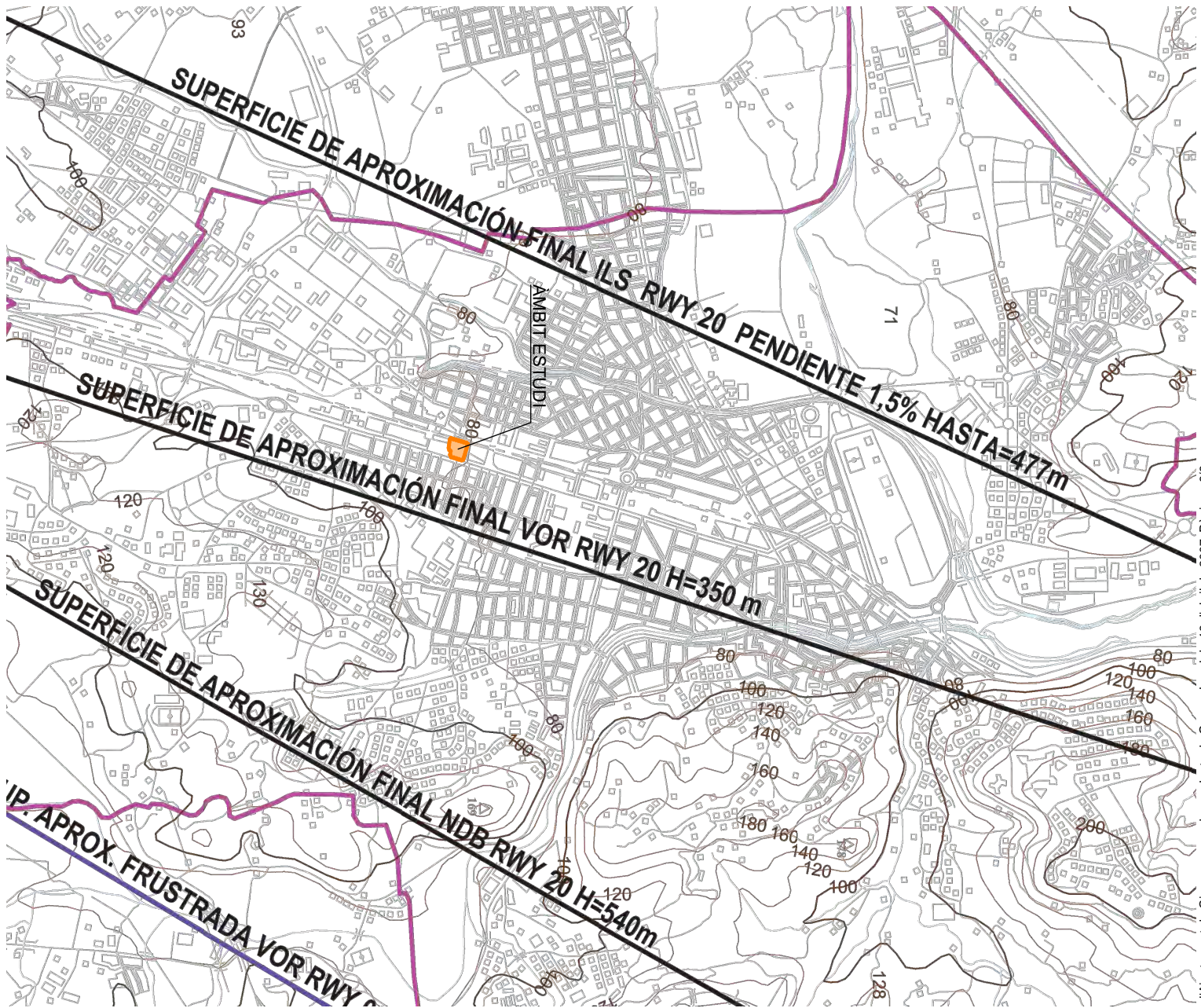
Serveis Tècnics Municipals



5/9. Pàgina: 19 d'abril de 2007. Ajuntament de Girona, aprovada per Junta de Govern Local de 19 d'abril de 2007. Pàgina: 5/9.







AJUNTAMENT DE GIRONA - Aïres
 DOC ID: 12519260
 Codi de verificació CSV: Z470G-XIDVB-IZC3Q
 Verificació: http://www.girona.cat/verificacio
 Procediment d'acord amb la Normativa sobre la gestió dels documents electrònics d'arxiu de l'Ajuntament de Girona, aprovada per Junta de Govern Local de 19 d'abril de 2007. Pàgina: 8/9.



