XARXA TOPOGRÀFICA MUNICIPAL DE GIRONA

Situació vèrtexs en mapa d'illes
Situació vèrtexs en ortofotomapa
Situació vèrtexs per barris

Febrer 2025

Ajuntament de Girona

XARXA TOPOGRÀFICA MUNICIPAL DE GIRONA

Ajuntament de Girona

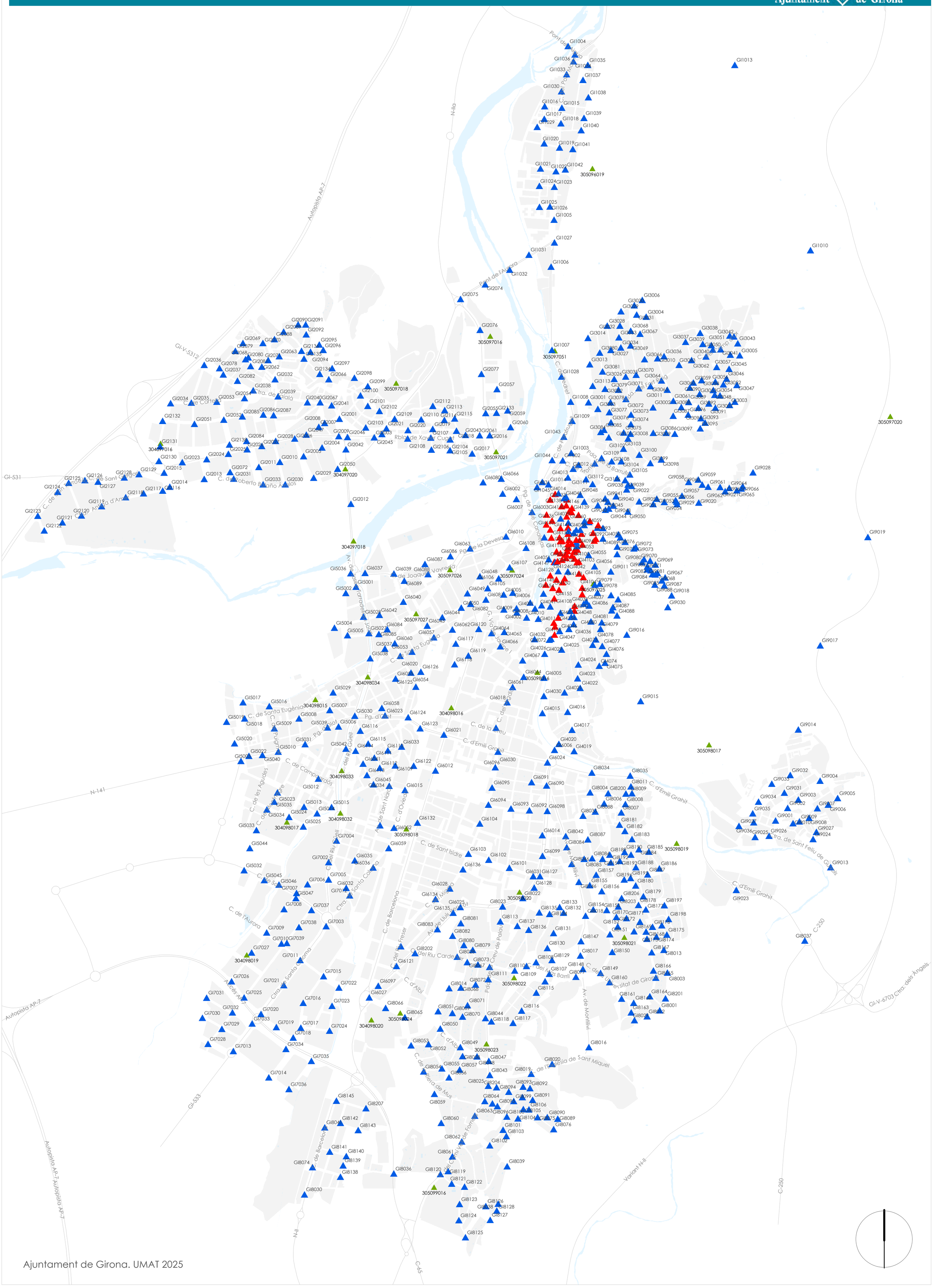
Pont de Pedra
Pont de l'Aurora
Pont de Fontdivina
Pont de Pedrera
Pont de Pedra
Pont de Pedra
Pont de Pedra

XARXA TOPOGRÀFICA MUNICIPAL DE GIRONA

Ajuntament de Girona

- Vèrtexs de la Xarxa Topogràfica Municipal (XTM). Sense ajust
- Vèrtexs de la Xarxa Topogràfica Municipal (XTM) . Ajust amb data maigl de 2021
- Vèrtexs de la Xarxa Utilitàrial (XU). Ajust 2021

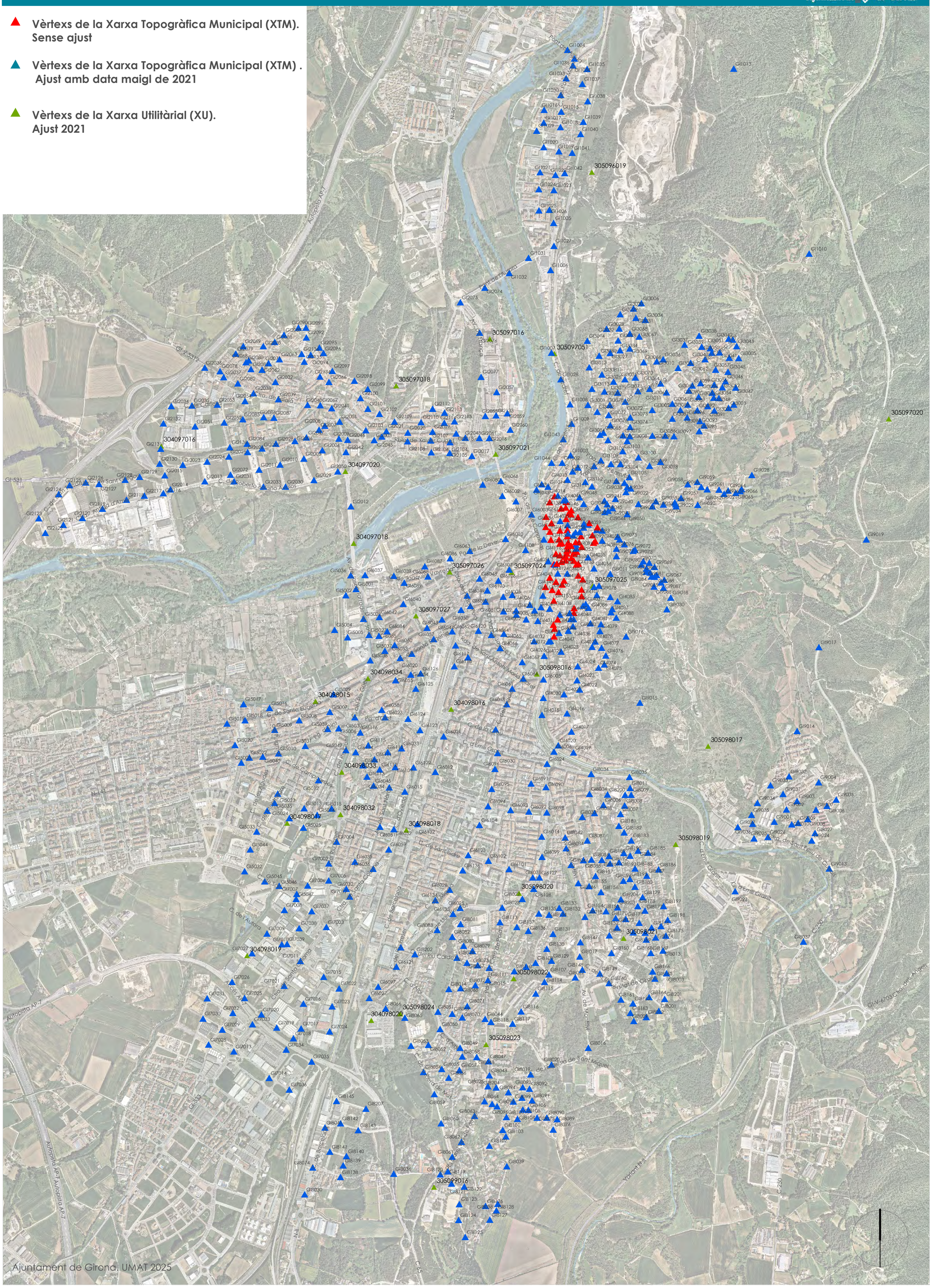

XARXA TOPOGRÀFICA MUNICIPAL DE GIRONA

Ajuntament de Girona

DISTRIBUCIÓ PER BARRIS

VÈRTEXS DE LA
XARXA TOPOGRÀFICA MUNICIPAL

Ajuntament de Girona. UMAT 2025

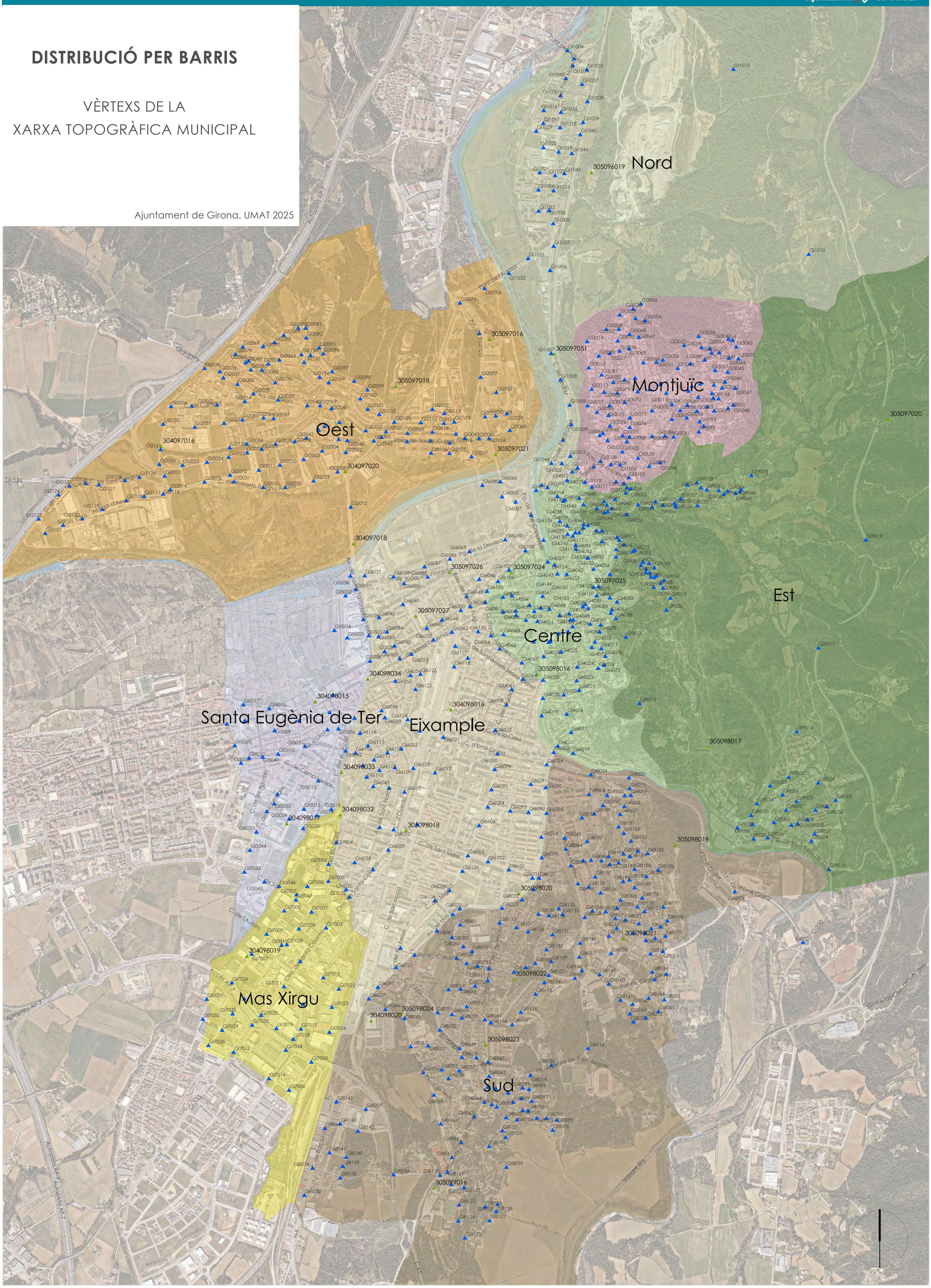

XARXA TOPOGRÀFICA MUNICIPAL DE GIRONA

Ajuntament de Girona

Barri de Montjuïc

▲ **Vèrtexs de la Xarxa Topogràfica Municipal (XTM) .**
Ajust amb data maig de 2021

▲ **Vèrtexs de la Xarxa Utilitàrial (XU).**
Ajust 2021

XARXA TOPOGRÀFICA MUNICIPAL DE GIRONA

Ajuntament de Girona

Barri Nord: Pedret, Pont Major i Campdorà

▲ Vèrtexs de la Xarxa Topogràfica Municipal (XTM) .
Ajust amb data maig de 2021

▲ Vèrtexs de la Xarxa Utilitàrial (XU).
Ajust 2021

Ajuntament de Girona. UMAT 2025

XARXA TOPOGRÀFICA MUNICIPAL DE GIRONA

Ajuntament de Girona

Barri Centre: Barri Vell, Mercadal, Carme

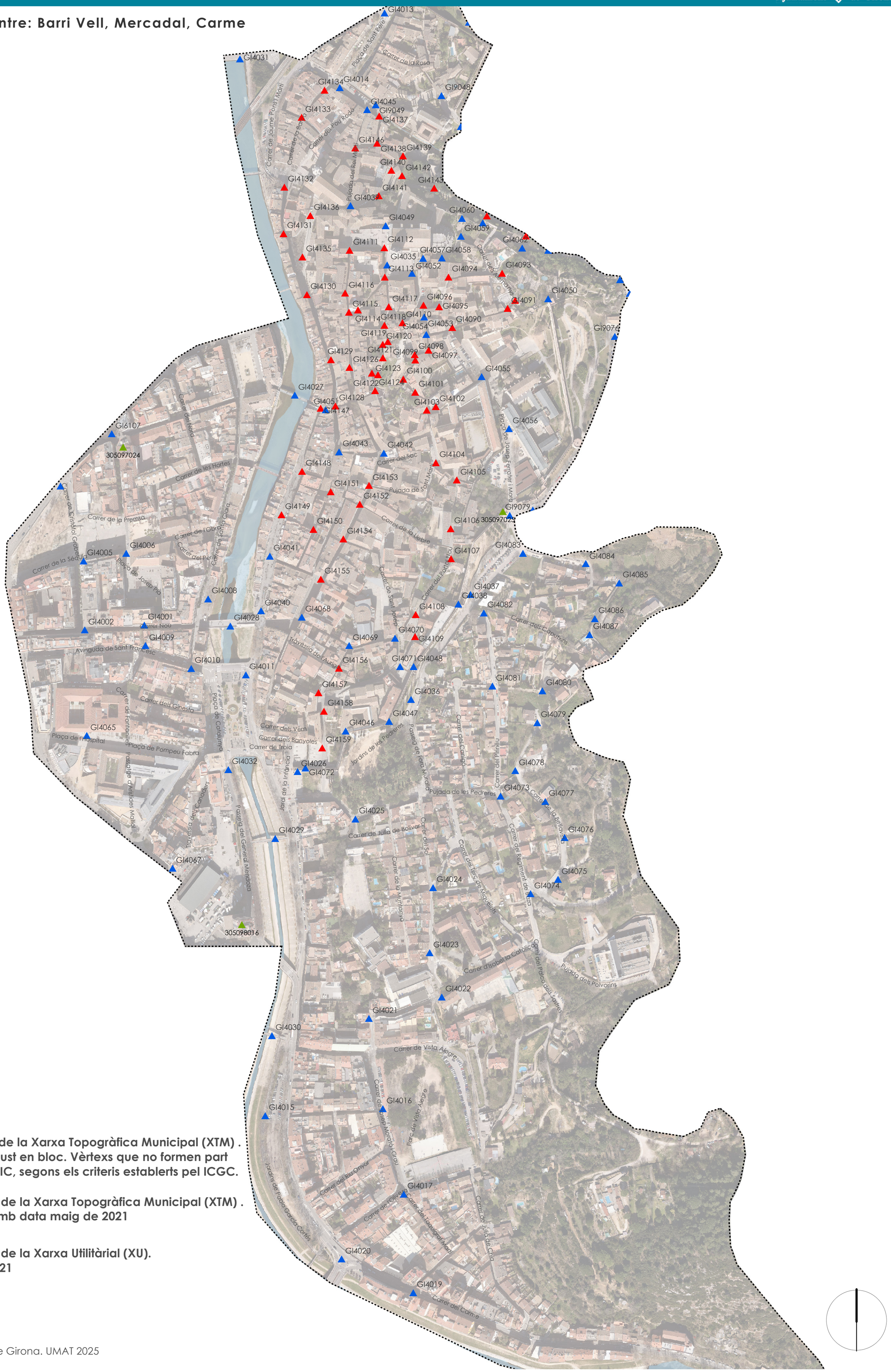

Vèrtexs de la Xarxa Topogràfica Municipal (XTM) . Sense ajust en bloc. Vèrtexs que no formen part de l'SPGIC, segons els criteris establerts pel ICGC.

Vèrtexs de la Xarxa Topogràfica Municipal (XTM) . Ajust amb data maig de 2021

Vèrtexs de la Xarxa Utilitàrial (XU). Ajust 2021

XARXA TOPOGRÀFICA MUNICIPAL DE GIRONA

Ajuntament de Girona

Barri Est: Sant Daniel, Torre Gironella, Pedreres, Font de la Pólvora i Vila Roja i Gavarres

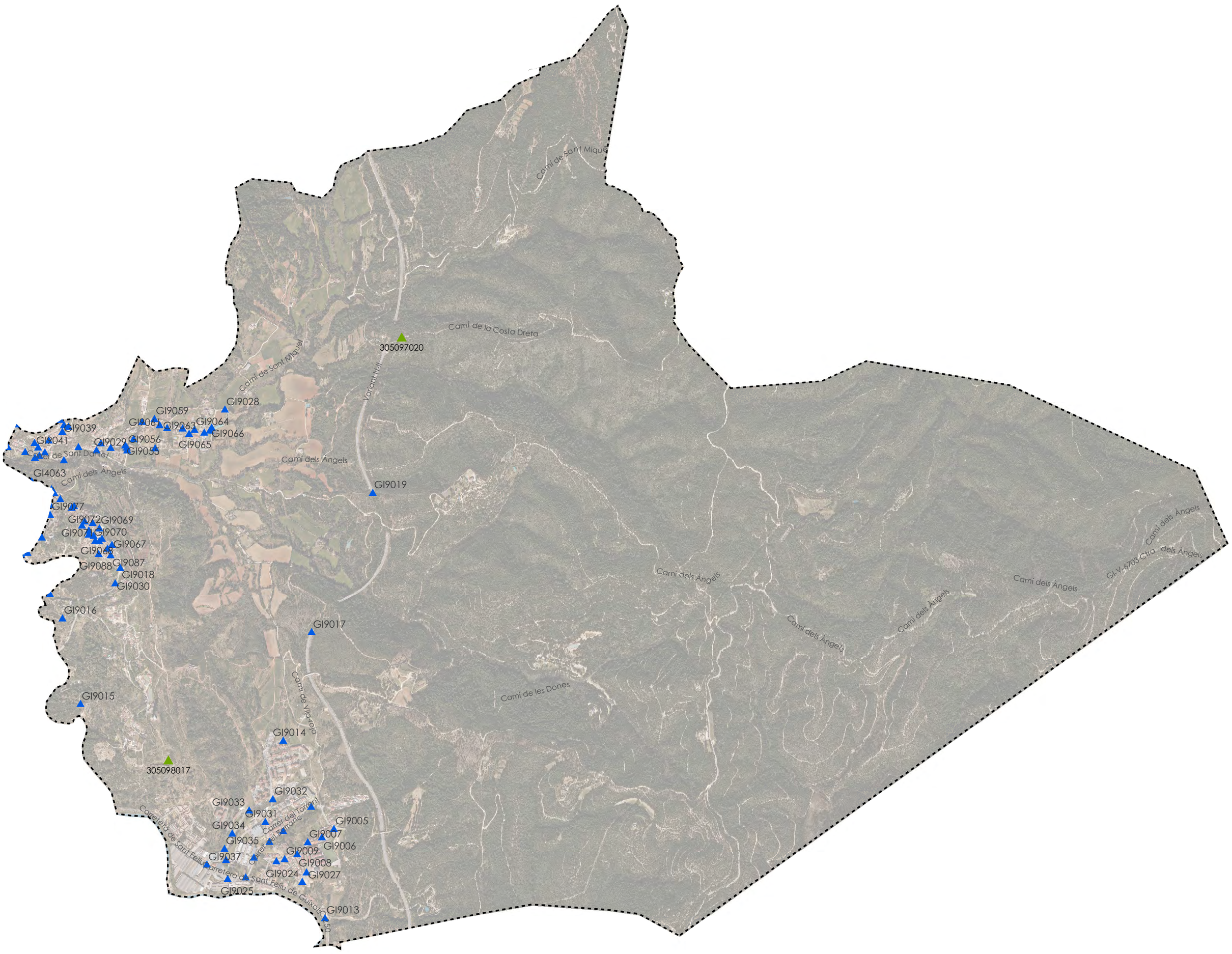

▲ **Vèrtexs de la Xarxa Topogràfica Municipal (XTM) .**
Ajust amb data maig de 2021

▲ **Vèrtexs de la Xarxa Utilitàrial (XU).**
Ajust 2021

XARXA TOPOGRÀFICA MUNICIPAL DE GIRONA

Barri Eixample: Eixample Nord i Sud

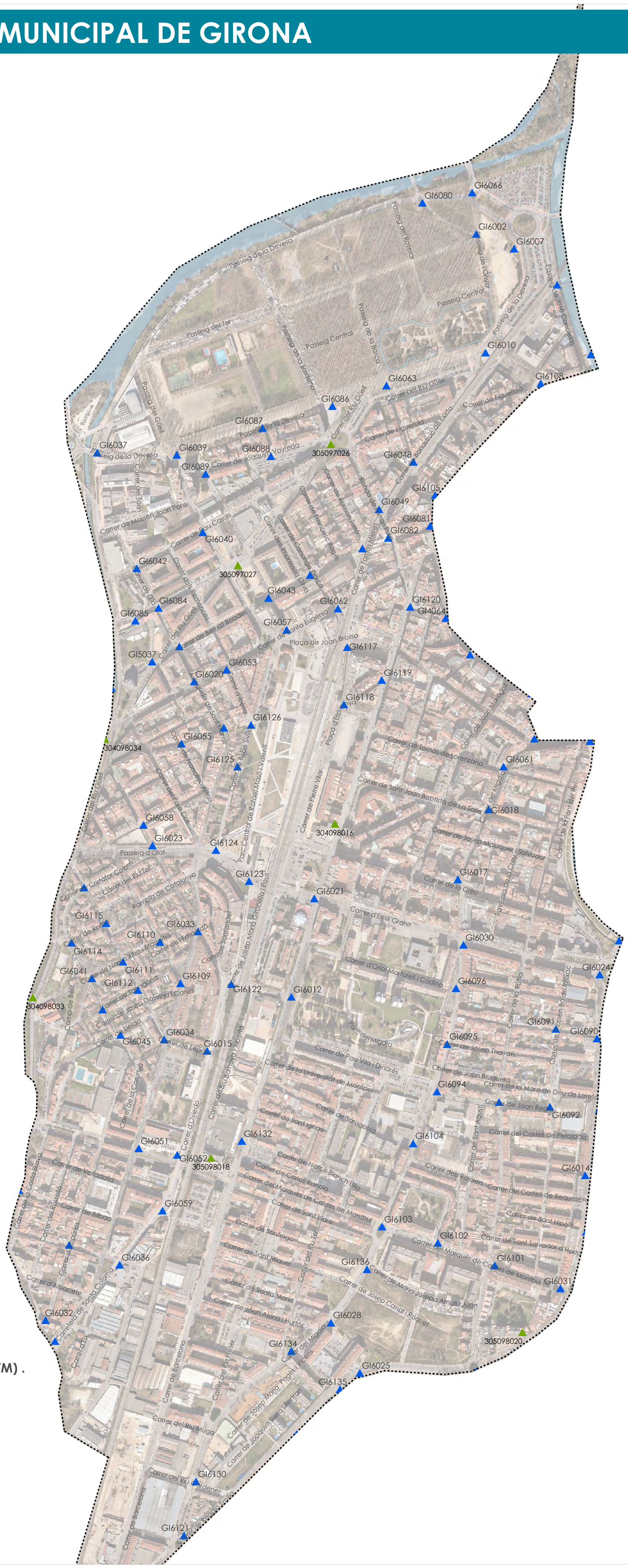

▲ **Vèrtexs de la Xarxa Topogràfica Municipal (XTM) . Ajust amb data maig de 2021**

▲ **Vèrtexs de la Xarxa Utilitàrial (XU). Ajust 2021**

Ajuntament de Girona. UMAT 2025

XARXA TOPOGRÀFICA MUNICIPAL DE GIRONA

Ajuntament de Girona

Barri Oest: Domeny, Taialà, Germans Sàbat, Fontajau i Sant Ponç

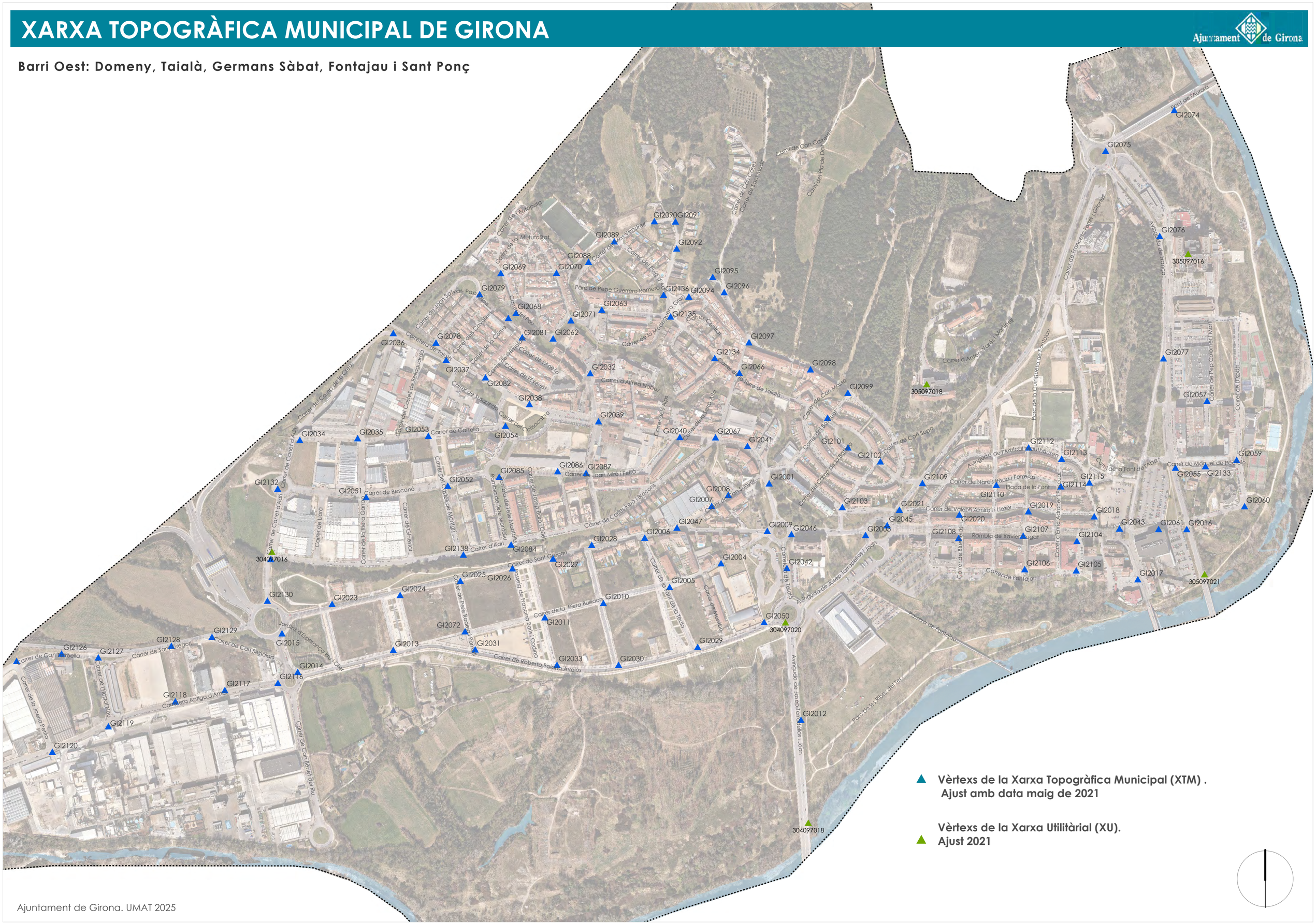

Ajuntament de Girona. UMAT 2025

XARXA TOPOGRÀFICA MUNICIPAL DE GIRONA

Ajuntament de Girona

Barri Mas Xirgu

▲ **Vèrtexs de la Xarxa Topogràfica Municipal (XTM) .**
Ajust amb data maig de 2021

▲ **Vèrtexs de la Xarxa Utilitàrial (XU).**
Ajust 2021

Ajuntament de Girona. UMAT 2025

XARXA TOPOGRÀFICA MUNICIPAL DE GIRONA

Ajuntament de Girona

Barri de Santa Eugènia: Sta Eugènia i Can Gibert del Pla

▲ **Vèrtexs de la Xarxa Topogràfica Municipal (XTM) . Ajust amb data maig de 2021**

▲ **Vèrtexs de la Xarxa Utilitàrial (XU). Ajust 2021**

Ajuntament de Girona. UMAT 2025

XARXA TOPOGRÀFICA MUNICIPAL DE GIRONA

Ajuntament de Girona

Barri Sud: Montilivi, Palau, Avellaneda i La Creueta

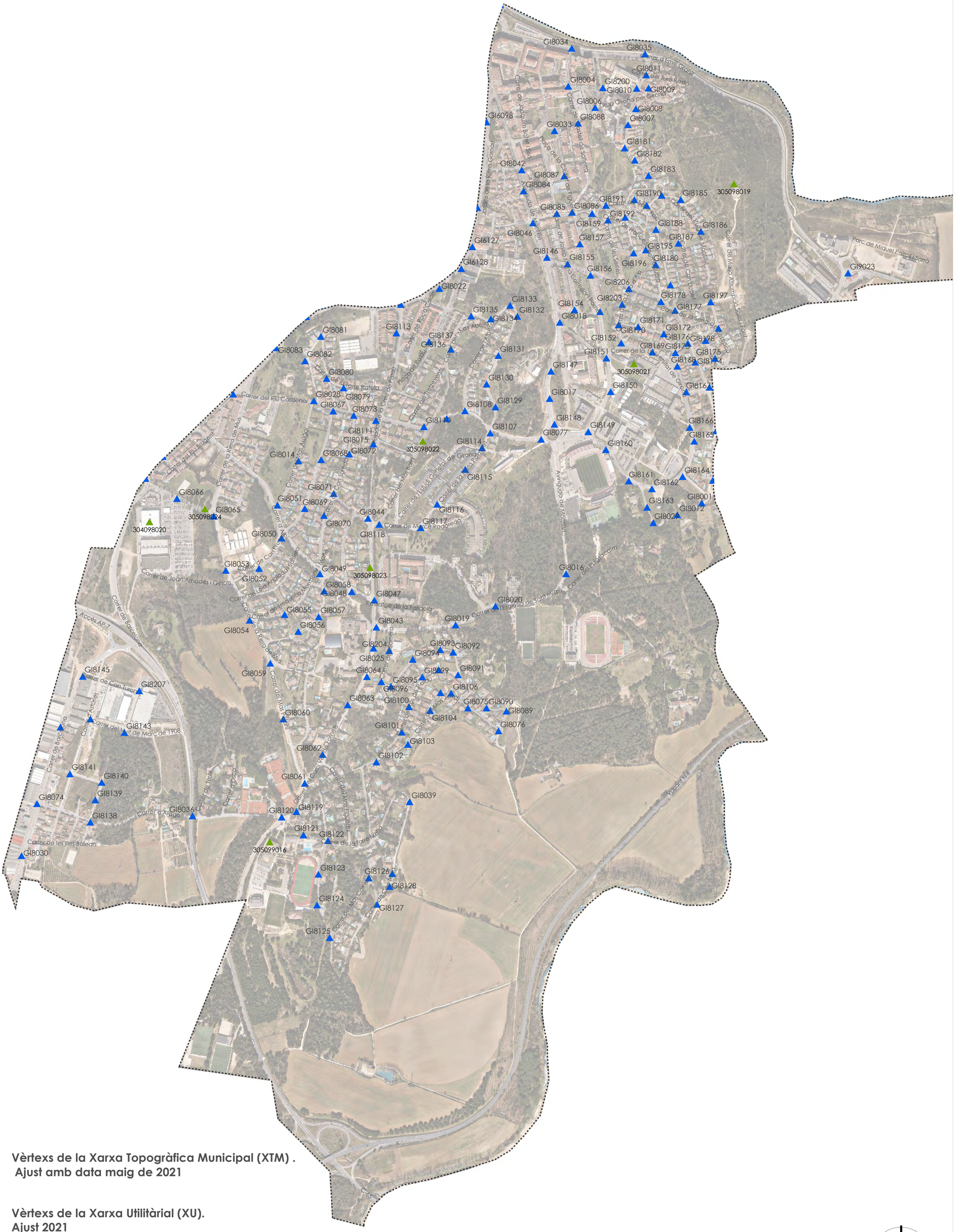

▲ **Vèrtexs de la Xarxa Topogràfica Municipal (XTM) . Ajust amb data maig de 2021**

▲ **Vèrtexs de la Xarxa Utilitàrial (XU). Ajust 2021**